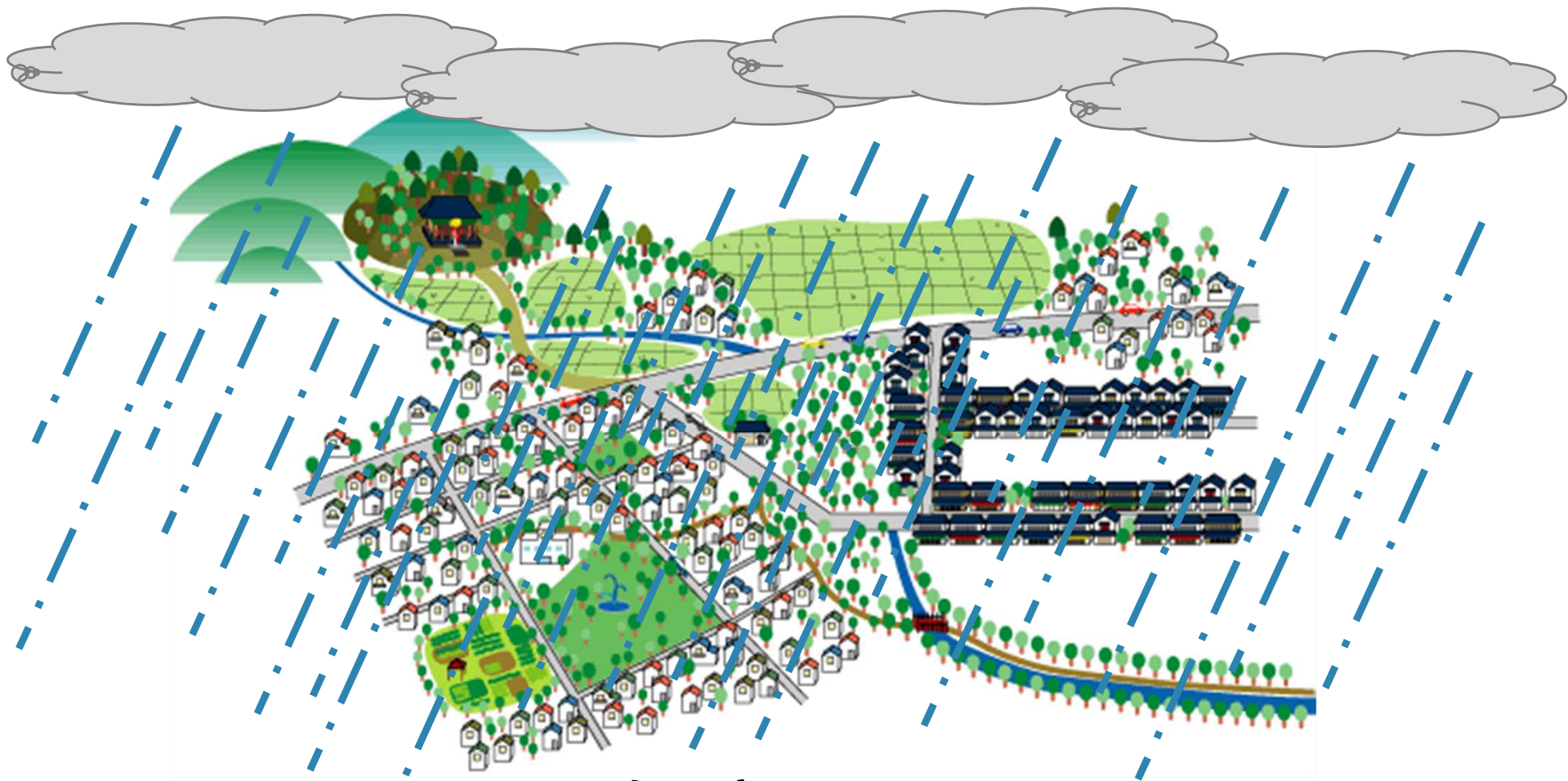


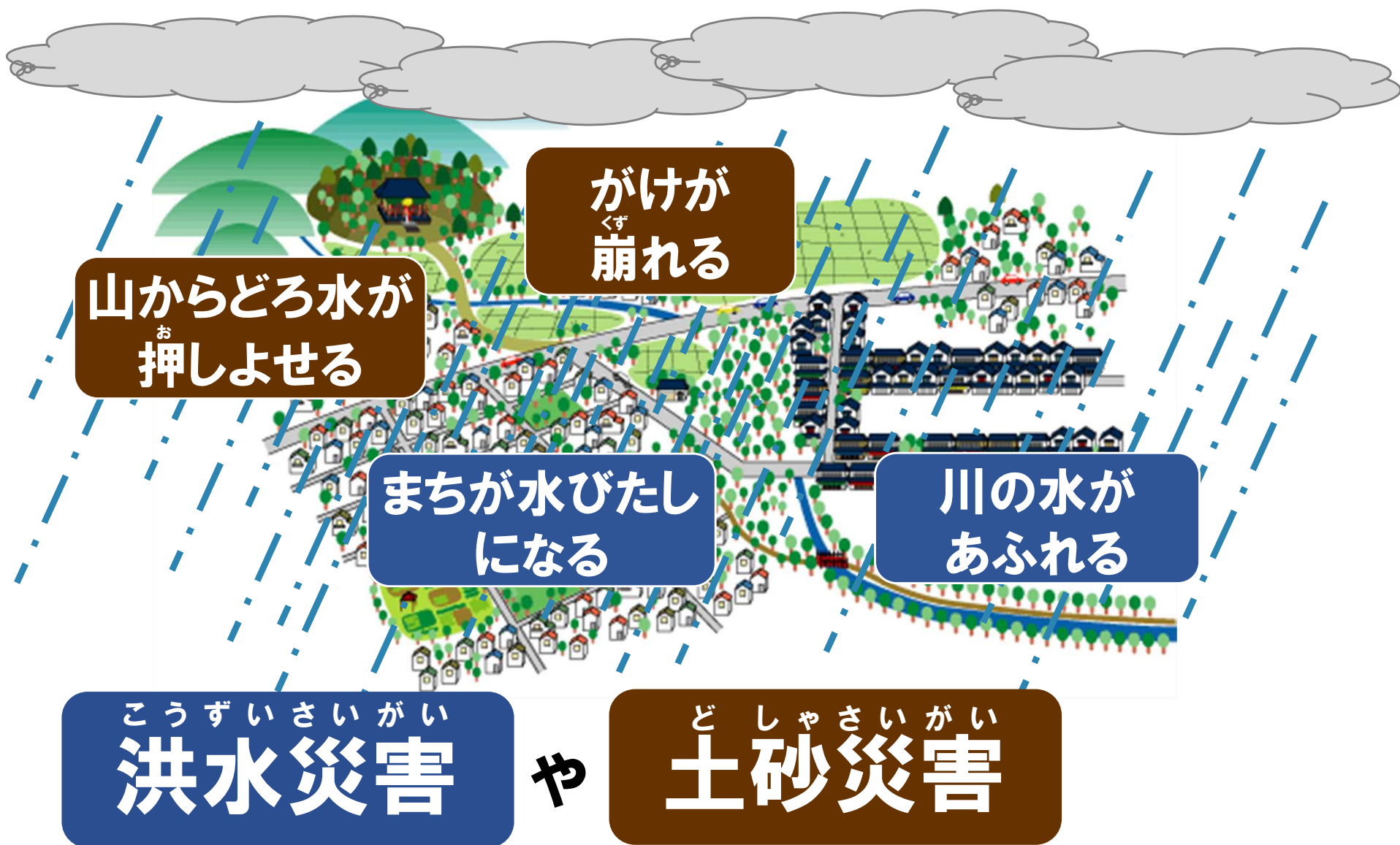
大雨が降ったときの
身を守る行動（避難）
を知る

もし、雨がずーっと降り続いていたら・・・



みんなの住むまちや^{ち いき}地域では
どんなことが起こるだろう？

もし、雨がずっと降り続いていたら・・・



が起こります。

れい わ がん ねん

令和元年 東日本台風

ぐん ま けん かく ち

このときの大雨で、群馬県各地でも

こうずいさいがい

洪水災害

や

ど しゃさいがい

土砂災害

が発生しました。



こうずいさいがい
洪水災害

↓◆写真は同様の事象が起きている地域の写真への差替えてください。

 **たくさんの家が
水びたしになった**

令和元年東日本台風(2019年) 群馬県下仁田町

こうずいさいがい
洪水災害

↓◆写真は同様の事象が起きている地域の写真への差替えてください。

車が流された!

令和元年東日本台風(2019年) 群馬県 太田市 牛沢町

ど しゃ さい が い
土砂災害

↓◆写真は同様の事象が起きている地域の写真への差替えてください。

ど しゃ
**山やがけからの土砂で家が
お
押し流されたりうまってしまった!**

令和元年東日本台風(2019年) 群馬県 富岡市 内匠

大 事 な こ と

こうずいさいがい 洪水災害や ど しゃさいがい 土砂災害が

起こりそうな大雨のときは、
き けん 危険から身を守る行動
をとることです。

今日は

大雨が降ったときの
身を守るための行動(避難)

について学習しましょう。

さい が い
災害から身を守るための
ひ なん
“避難”について学ぼう！



避難ってなに？

安全な場所へ行くなどして、
さいがい 災害から身の安全を守ることです。





ひ なん
避難についての

ちょう せん
○×クイズに挑戦!!

問1

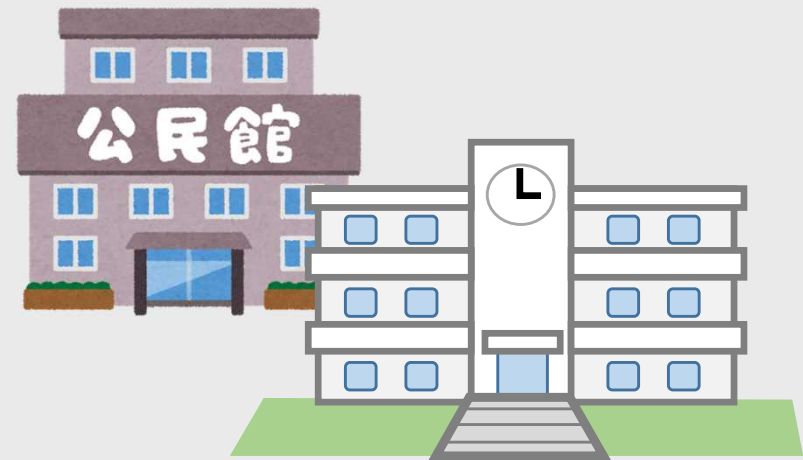

ひ なんじょ
「避難所」とは、さいがい
災害が起きそうな
ときに逃げ込める場所である？



問1

ひ なん じょ さい が い
「避難所」とは、災害が起きそうな
ときに逃げ込める場所である？

せい かい
正解




かい せつ
解説

小中学校や公民館などが避難所になります。
避難所は一時的に生活できる役割も持っています。

その場そのときの状況に合わせて最も安全と思われる場所
で身を守ることが大切です。

問2

さいがい 災害が起こりそうなときに、役所から発令される
じょうほう 情報の中に「避難指示」や「緊急安全確保」が
さいがい きけんせい あります。より災害の危険性が高いときに発令
はつれい
されるのは「避難指示」である？



ひなんしじ
避難指示？

どっち？





きんきゅうあんぜんかくほ
緊急安全確保？

問2

さいがい 災害が起こりそうなときに、役所から発令される
じょうほう 情報の中に「避難指示」や「緊急安全確保」が
さいがい き けんせい あります。より災害の危険性が高いときに発令
はつれい
されるのは「避難指示」である？

せい かい
正解



かい せつ
解説

き けんせい により危険性が高いときに発令されるのは「緊急安全確保」です。
はつれい きんきゅう あんぜん かく ほ

解説

役所から発令される避難情報には3種類あります。
左(赤色)から順に危険度が高くなります。

警戒レベル
3

高齢者等避難



避難を
始める

ほかの人たちも、危ないと
思ったら避難を始める

警戒レベル
4

避難指示

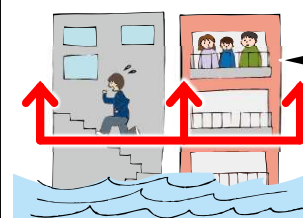


危険な場所にいる
人が全員
避難を始める

警戒レベル
5
危険度
大

緊急安全確保

命の危険、
今すぐ安全な行動をとる



すぐに
避難できない場合

建物の
2階以上に避難

警戒レベル4までに
必ず避難！

ただし、必ずこの順番で発令されるわけではありません。
情報が発令されないこともあります。

大 事 な こ と



こうずいさいがい

ど しゃさいがい

洪水災害や土砂災害が起こりそうなとき

は つ れ い

ひ なん じょう ほう

役所から発令される避難情報だけを
待つのではなく...



さ い が い

じょうきょう

災害の状況によって避難の判断を
することが大切です。

ひ なん



は ん だ ん

問3

大雨で道路が水に^つ浸かっています。

深さはみんなのヒザより^{ひく}低い^{ひ なんじょ}くらいです。


この道路を^{ひ なんじょ}通って、安全に避難所へ行くことができる？



問3

大雨で道路が水に浸かっています。
深さはみんなのヒザより^{ひく}低いくらいです。
この道路を^ひ通って、安全に^{なんじょ}避難所へ行くことができる？

せい かい
正解



令和元年東日本台風(2019年)
伊勢崎市東上之宮町

^{そう び}十分な装備があっても
^{たい へん き けん}大変危険です



流れが速いところでは
あさ
浅くても流されてしまいます。




そっこう
側溝(みぞ)やマンホールに
き けん
はまってしまう危険もあります。

問4

道路にヒビが入って、少し崩れて^{くず}います。

近くのがけにもヒビが入っています。


この道路を^{ひなんじょ}通って、安全に避難所へ行くことができる？




問4

道路にヒビが入って、少し崩れて^{くず}います。
近くのがけにもヒビが入っています。
この道路を^ひ通^{なんじょ}って、安全に避難所へ行くことができる？

せい かい
正解





がけにヒビが入っていたり、水が^ふ噴き出している^{じょうきょう}状況は、
^{どしゃさいがい}土砂災害(^{くず}がけ崩れ)^{ぜんちょうげんしょう}の前兆現象です。
^{どしゃさいがい}いつ土砂災害が発生してもおかしくない^{じょうきょう}状況です。

大事なこと

！ さいがい 災害時、いつもの道が通れなくなることもあります。

さいがい あぶ 災害で危なくなる前に ひなん 避難

することです。

令和元年東日本台風（2019年）
伊勢崎市東上之宮町



令和元年東日本台風（2019年）
群馬県 富岡市 内匠



身を守る行動

ひなんじょ きけん
もし、避難所まで行くことが危険なときは・・・



こうずいさいがい

洪水災害

たてももの
高いじょうぶな建物
ひなん
の水が来ない階へ避難
じたく
(自宅でもOK)



どしゃさいがい

土砂災害

じたく
自宅の2階以上で
しゃめん
がけや斜面からなるべく
はな
離れた場所へ避難
ひなん

じょうきょう おう

状況に応じた

“避難”について考えよう！



次のような^{じょうきょう}状況で
^{ひなん}避難するか考えてみましょう。

日曜日の昼間

じ たく
自宅



家族みんなで
いっしょ
一緒にいます。

A

ど しゃさいがい
「近くの山で土砂災害が起きた」
というニュースを見た。




B

役所から「避難指示」が
はつれい ひなんしじょ
発令され、避難所が開いた。

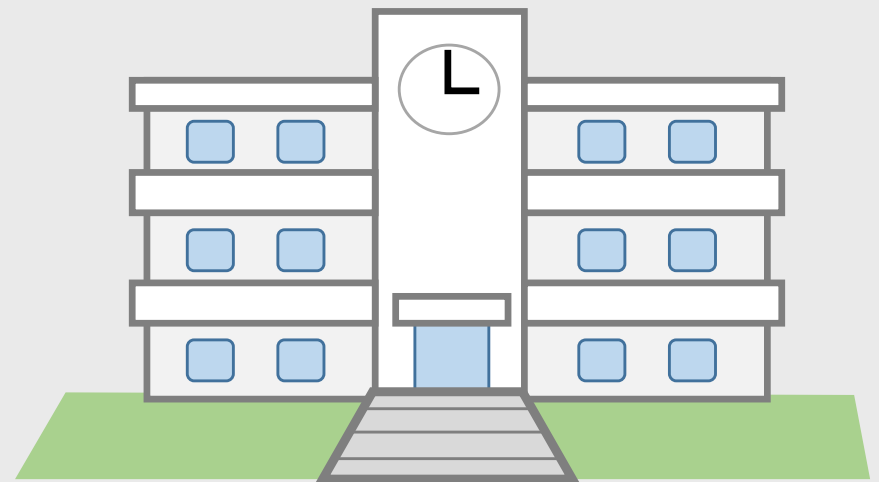
ひなんしじ はつれい
避難指示が発令

されました！

ひなん
避難してください！



ひなんしよ
避難所



C

ゆか
家の1階の床まで水が来た。



あなたは避難所へ 避難する？ 避難しない？



ワークシートの問1に書いてください。
理由も考えましょう！

近くの人と 見せ合ってみましょう。

意見を聞いて考えがかわったら、
はじめに書いた○に
×をつけて書き直してもよいです。



今日の学習のまとめ



ワークシートの問2に

今日の学習で思ったこと・感じたことを書きましょう。



まとめ



さいがい ひなん
災害時、役所から避難
じょうほう はつれい
情報が発令されます。
はつれい
ですが、発令されない
こともあります。

ポイント!

さいがい じょうきょう
災害の状況によって
ひなん はんだん
それぞれが避難の判断をする。

まとめ



こうずいさいがい どしゃさいがい
洪水災害や土砂災害
で、自宅のまわりや道
に危険な場所があるか
もしれません。

ポイント!

さいがい
災害が起こる前に
安全な場所へ避難する。

まとめ



さいがい
災害時には
じょうきょう
いろいろな状況になる
ことが考えられます。

ポイント！

そのときの
じょうきょう
状況にあった避難をする。
ひなん

^{いっしょ}家族と一緒に、^{さいがい}災害時の行動や^{そな}備えを
話し合っておきましょう。



ハザードマップを確認^{か くに ん}

たまに起こる災害^{さいがい}に備^{そな}えるために・・・

みんなのお家にハザードマップが配られています。

ハザードマップ

※校区のハザードマップを
貼り付けてください。

 以下のwebサイトでは、全国のハザードマップを閲覧できます

わがまちハザードマップ～地域のハザードマップを入手する～

<https://disaportal.gsi.go.jp/hazardmapportal/hazardmap/index.html>

ハザードマップ

災害^{さいがい}の危険^{き けん}な場所や、
災害^{さいがい}時の避難^{ひ なん}の方法^{ほうほう}などが
書いてあります。

ハザードマップは一つの例^{れい}であり、
想定^こを超える災害^{さいがい}が
起こることもあります。

いざというときのために、家族と確認^{か くに ん}しておいてください。

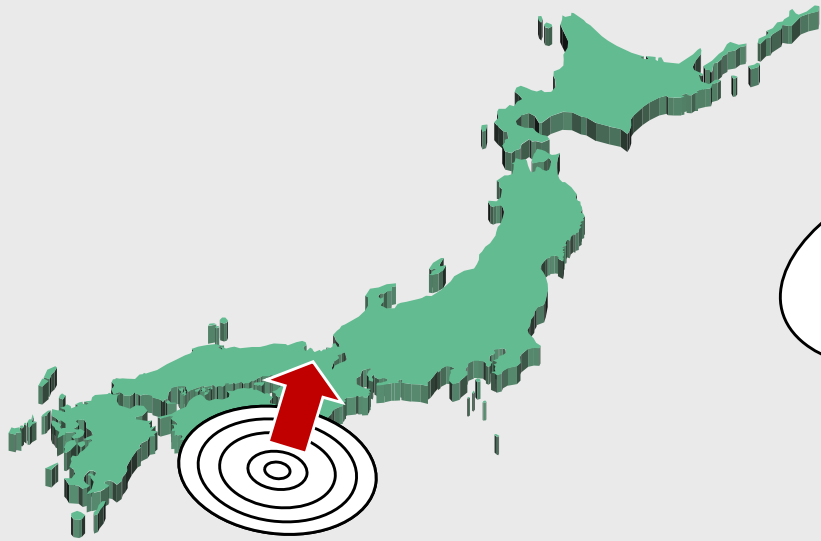
大雨が降^ふったときに
身を守る行動を知る

お わ り

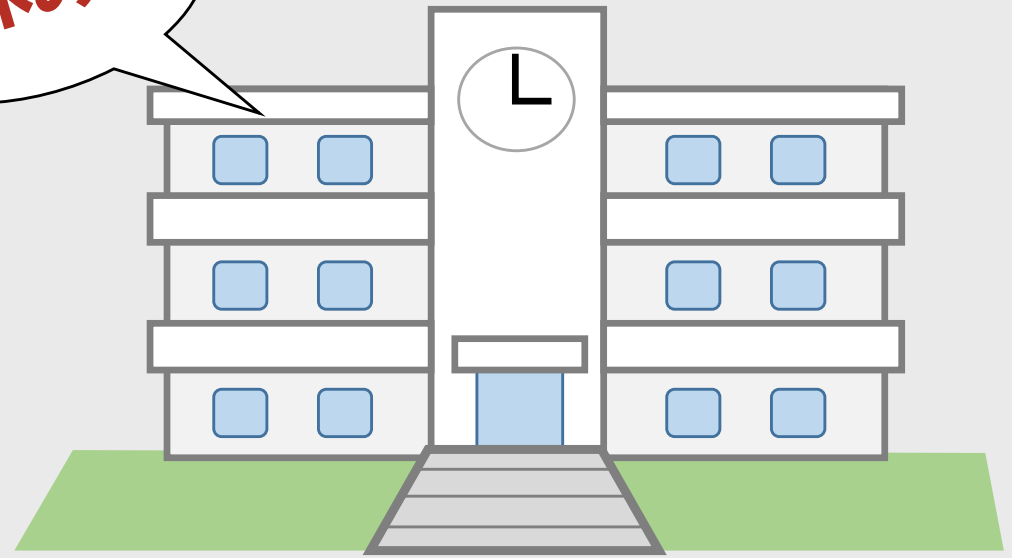
狀況想定 予備

D

台風が近づいてきて、明日の
学校が休みになった。



休み



E

近所の家の人が、避難所へ
避難しているのを見た。



F

け い た い
携帯電話に

きん きゅう そく ほう
緊急速報メールが届いた。



状況想定：追加条件

時間に余裕がある際は、たとえば、「状況Aだけれども、そこに状況①が加わったらどうだろう」と問い、追加条件が加わることで避難の判断も逐次変わることを実感してもらう

① もし、すでに 自宅の周りが^じ^{たく}^{まわ}浸水^{しんすい}していたら？

令和元年東日本台風(2019年)
伊勢崎市東上之宮町



令和元年東日本台風(2019年)
高崎市元島名町




② もし、避難所に行く途中の 道路が水に浸かっていたら？



令和元年東日本台風(2019年) 群馬県 太田市 牛沢町

③ 住んでいる地域に 「土砂災害警戒情報」がでたら？



④ 昼間ではなく、夜だったら？

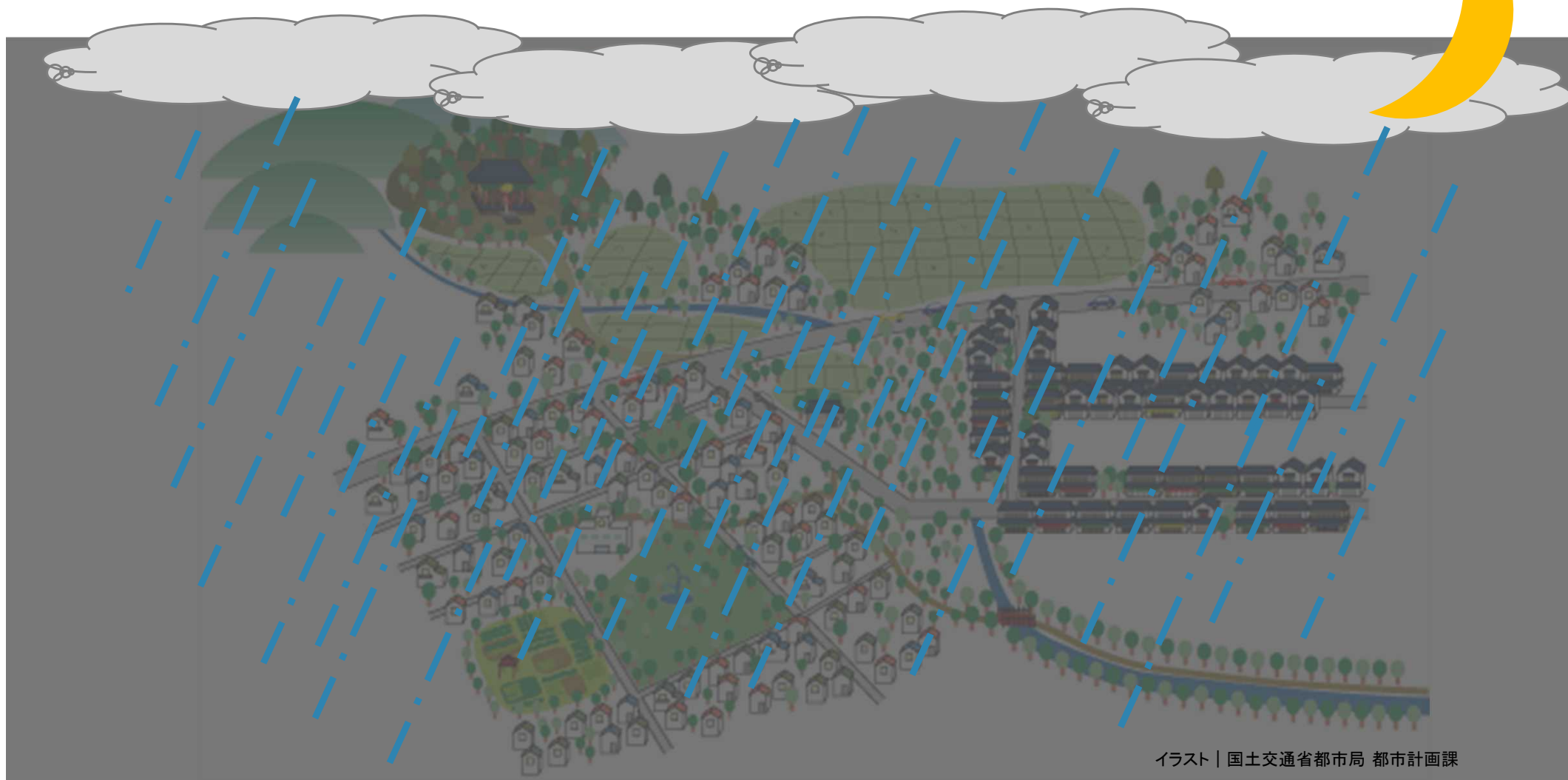


イラスト | 国土交通省都市局 都市計画課